

УПРАВЛЕНИЕ ФЕДЕРАЛЬНОЙ СЛУЖБЫ ГОСУДАРСТВЕННОЙ РЕГИСТРАЦИИ, КАДАСТРА И КАРТОГРАФИИ ПО КЕМЕРОВСКОЙ ОБЛАСТИ

(полное наименование органа регистрации прав)

Раздел 1


Выписка из Единого государственного реестра недвижимости об основных характеристиках и зарегистрированных правах на объект недвижимости
Сведения об основных характеристиках объекта недвижимости

В Единый государственный реестр недвижимости внесены следующие сведения:

Здание			
<small>(вид объекта недвижимости)</small>			
Лист № <u> </u> Раздела <u>1</u>	Всего листов раздела <u>1</u> : <u> </u>	Всего разделов: <u> </u>	Всего листов выписки: <u> </u>
21.03.2019			
Кадастровый номер:		42:15:0105001:478	

Номер кадастрового квартала:	42:15:0105001
Дата присвоения кадастрового номера:	28.06.2011
Ранее присвоенный государственный учетный номер:	Инвентарный номер: 31-356, Кадастровый номер: 42:15:0105001:0:34

Адрес:	652251 Кемеровская область, Тяжинский р-н, с Преображенка, ул Советская, д 41а
Площадь, м²:	2413.7
Назначение:	Нежилое здание
Наименование:	Школа
Количество этажей, в том числе подземных этажей:	2
Год ввода в эксплуатацию по завершении строительства:	данные отсутствуют
Год завершения строительства:	1969
Кадастровая стоимость, руб.:	142309.31
Кадастровые номера иных объектов недвижимости, в пределах которых расположен объект недвижимости:	данные отсутствуют
Кадастровые номера помещений, машино-мест, расположенных в здании или сооружении:	42:15:0105001:708
Виды разрешенного использования:	данные отсутствуют
Статус записи об объекте недвижимости:	Сведения об объекте недвижимости имеют статус "актуальные, ранее учтенные"
Особые отметки:	Особые примечания: Перепланировка не выявлена, площадь уточнена.
Получатель выписки:	муниципальное бюджетное общеобразовательное учреждение "Тяжинская средняя общеобразовательная школа № 3"

ГЛАВНЫЙ СПЕЦИАЛИСТ-ЭКСПЕРТ		Кукшеев А. В.
<small>(полное наименование должности)</small>	<small>(подпись)</small>	<small>(инициалы, фамилия)</small>



М.П.

Выписка из Единого государственного реестра недвижимости об основных характеристиках и зарегистрированных правах на объект недвижимости
Сведения о зарегистрированных правах

Здание			
<small>(вид объекта недвижимости)</small>			
Лист № <u> </u> Раздела <u>2</u>	Всего листов раздела <u>2</u> : <u> </u>	Всего разделов: <u> </u>	Всего листов выписки: <u> </u>
21.03.2019			
Кадастровый номер:		42:15:0105001:478	

1. Правообладатель (правообладатели):	1.1. муниципальное бюджетное общеобразовательное учреждение "Тяжинская средняя общеобразовательная школа № 3", ИНН: 4242002163, ОГРН: 1024202237542
2. Вид, номер и дата государственной регистрации права:	2.1. Оперативное управление, № 42:15:0105001:478-42/004/2019-2 от 21.03.2019
3. Документы-основания:	3.1. Постановление от 26.05.2014 №66-п, выдавший орган: Администрация Тяжинского муниципального района Кемеровской области
4. Ограничение прав и обременение объекта недвижимости:	не зарегистрировано
5. Сведения о наличии решения об изъятии объекта недвижимости для государственных и муниципальных нужд:	данные отсутствуют
6. Сведения об осуществлении государственной регистрации прав без необходимого в силу закона согласия третьего лица, органа:	данные отсутствуют

ГЛАВНЫЙ СПЕЦИАЛИСТ-ЭКСПЕРТ		Кукшесев А. В.
<small>(полное наименование должности)</small>	<small>(подпись)</small>	<small>(инициалы, фамилия)</small>

М.П.

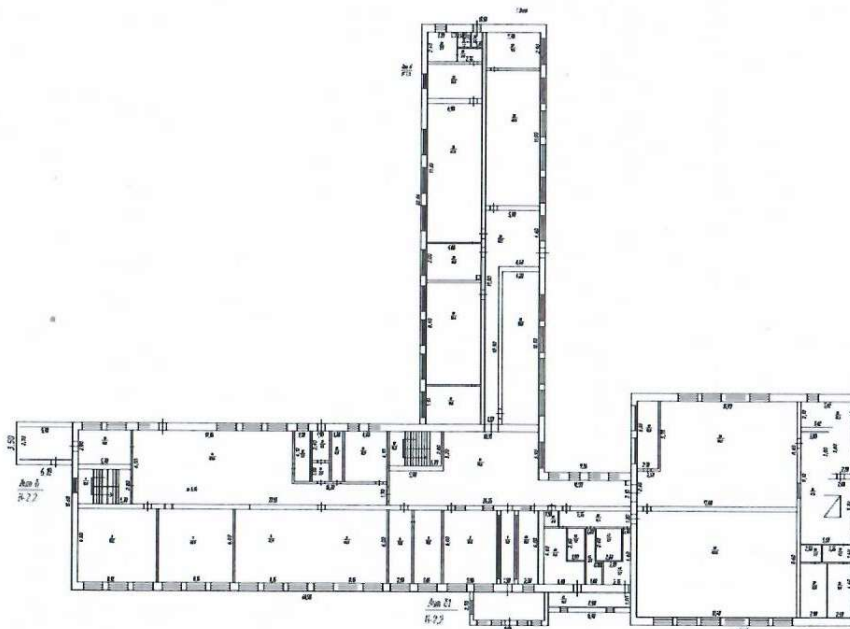


Выписка из Единого государственного реестра недвижимости об основных характеристиках и зарегистрированных правах на объект недвижимости

Описание местоположения объекта недвижимости

Здание			
(вид объекта недвижимости)			
Лист № <u>Раздела 4</u>	Всего листов раздела <u>4</u> : ____	Всего разделов: ____	Всего листов выписки: ____
21.03.2019			
Кадастровый номер:		42:15:0105001:478	

Схема расположения объекта недвижимого имущества на земельном(ых) участке(ах):



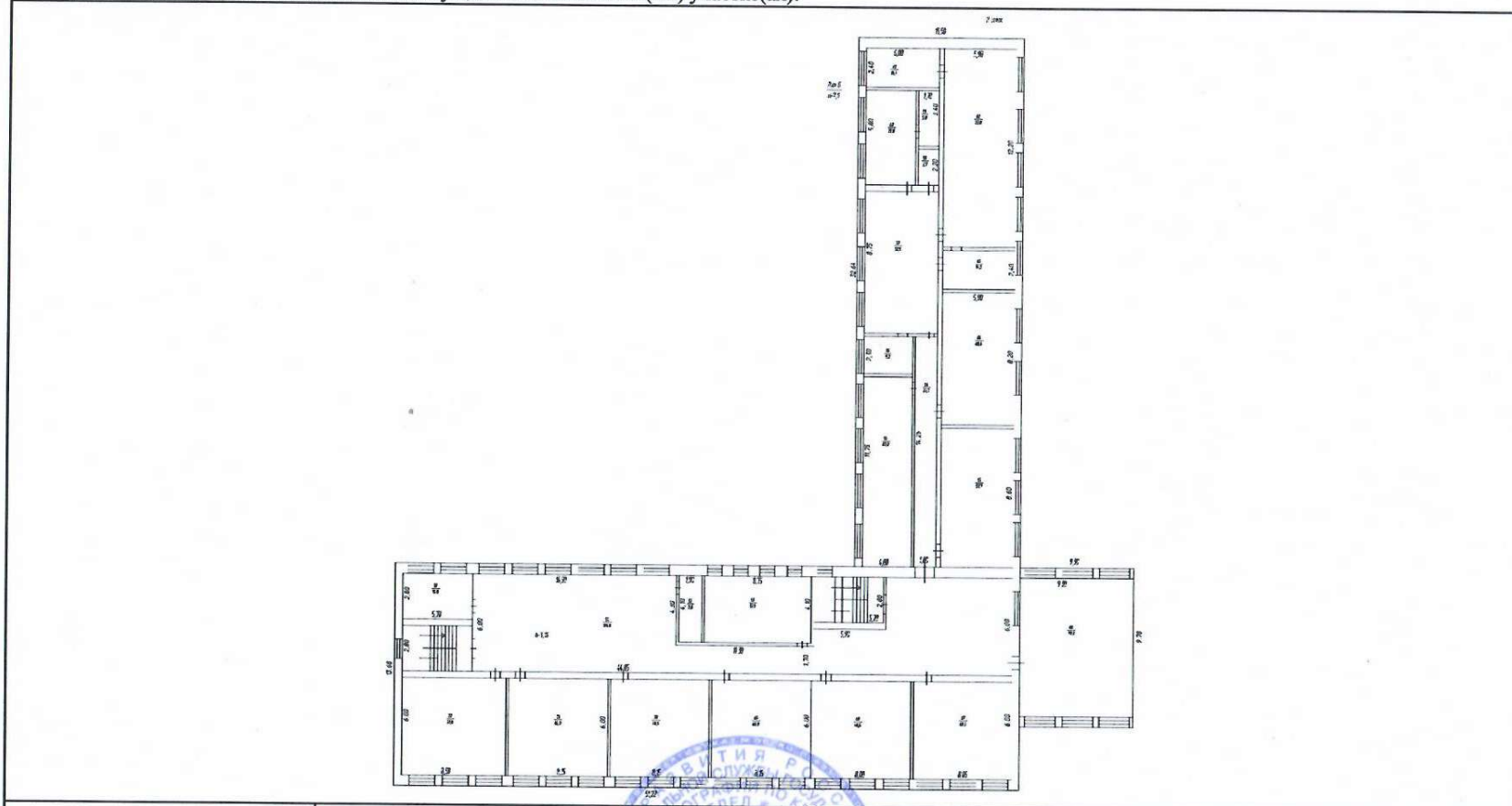
Масштаб 1: _____ данные отсутствуют

ГЛАВНЫЙ СПЕЦИАЛИСТ-ЭКСПЕРТ <small>(полное наименование должности)</small>	М.П.	(подпись)	Кукшеев А. В. <small>(инициалы, фамилия)</small>
--	------	-----------	---



Здание			
(вид объекта недвижимости)			
Лист № <u> </u> Раздела <u> 4 </u>	Всего листов раздела <u> 4 </u> : <u> </u>	Всего разделов: <u> </u>	Всего листов выписки: <u> </u>
21.03.2019			
Кадастровый номер:		42:15:0105001:478	

Схема расположения объекта недвижимого имущества на земельном(ых) участке(ах):



Масштаб 1:	данные отсутствуют
------------	--------------------

ГЛАВНЫЙ СПЕЦИАЛИСТ-ЭКСПЕРТ <small>(полное наименование должности)</small>	 <small>(подпись)</small>	Кукшеев А. В. <small>(инициалы, фамилия)</small>
--	---	---

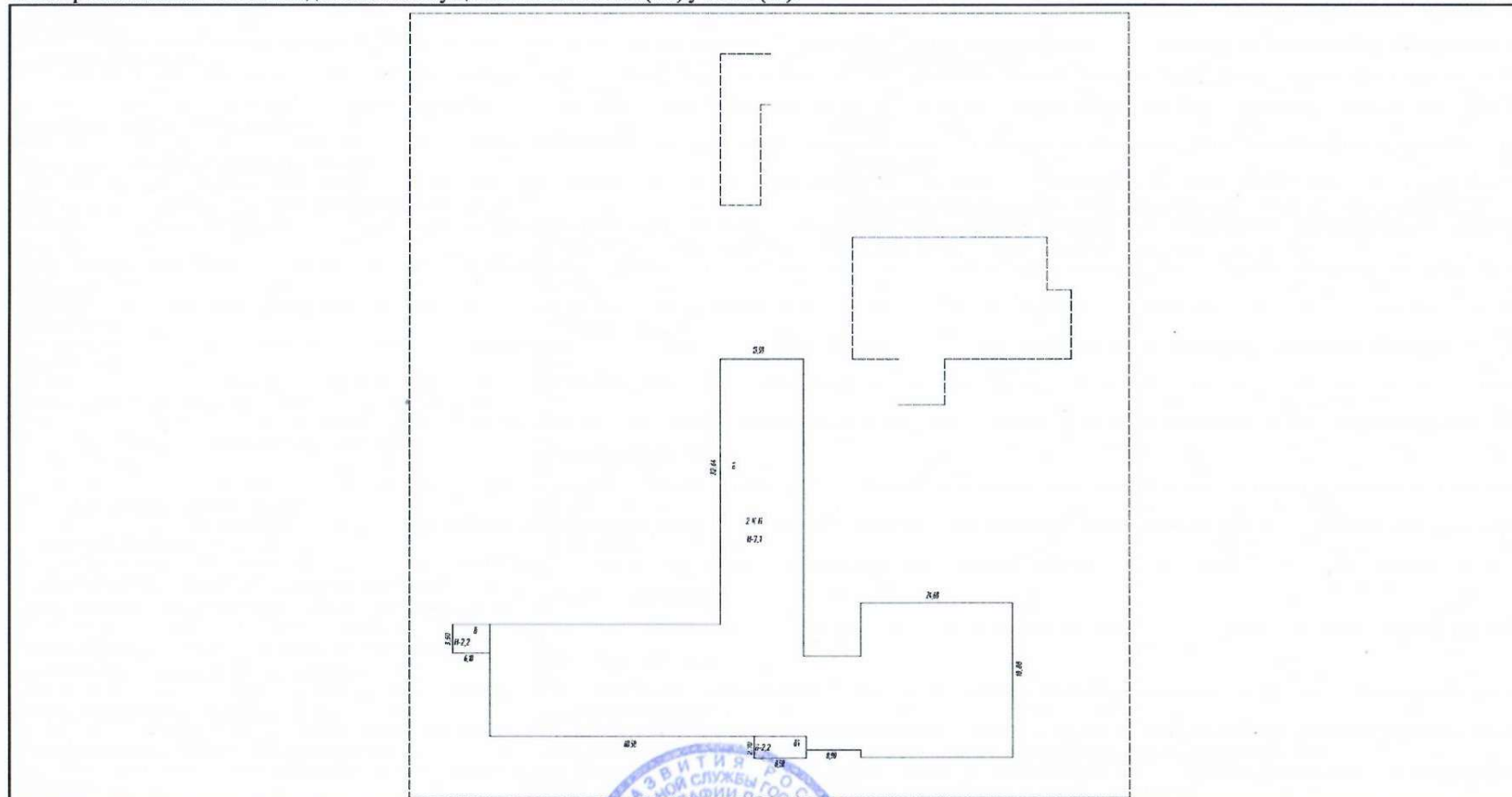


М.П.


Выписка из Единого государственного реестра недвижимости об основных характеристиках и зарегистрированных правах на объект недвижимости
Описание местоположения объекта недвижимости

Здание			
(вид объекта недвижимости)			
Лист № <u> </u> Раздела <u>4</u>	Всего листов раздела <u>4</u> : <u> </u>	Всего разделов: <u> </u>	Всего листов выписки: <u> </u>
21.03.2019			
Кадастровый номер:		42:15:0105001:478	

Схема расположения объекта недвижимого имущества на земельном(ых) участке(ах):



Масштаб 1:	данные отсутствуют
------------	--------------------

ГЛАВНЫЙ СПЕЦИАЛИСТ-ЭКСПЕРТ <small>(полное наименование должности)</small>	 <small>(подпись)</small>	Кукшеев А. В. <small>(инициалы, фамилия)</small>
---	---	--

